

# 2023みえスポーツフェスティバル オリエンテーリング大会 成 績 表



- 【開催日】 令和5年10月29日(日) 晴天(10時時点 気温20度、北北西の風)
- 【主催】 みえスポーツフェスティバル実行委員会
- 【主管】 三重県オリエンテーリング協会
- 【競技責任者】 伊藤哲夫
- 【コース設定】 小八重善裕
- 【会場】 四日市南部丘陵公園北ゾーン(四日市市日永)
- 【集合場所】 四日市市立泊山小学校(四日市市大字日永5530-19)体育館
- 【地図】 南部丘陵公園北ゾーン
- 縮尺 1:4,000、等高線間隔2m、走行可能度4段階表示 A4横版
- 【参加者】 ○ 個人クラス 32名(事前申込者35名、当日申込者2名、欠席者5名)
- Mクラス 22名
  - Wクラス 4名
  - Vクラス 4名
  - Jクラス 0名
  - 初心者 2名
- 家族・グループ(事前申込者1組(4名)、当日申込者4組(11名))

2023みえスポーツフェスティバル オリエンテーリング大会に参加いただきました皆様、有難うございました。日和もよく、無事に開催することができました。この大会は、三重県協会にとって、継続して開催してきている唯一の大会ですが、毎年欠かさず開催していけるのも、参加いただく皆様のおかげです。

スタッフは毎年1歳ずつ年齢があがってきて、準備、運営も大変になってきていますが、今後ともこの大会を続けていきたいと思っていますので、来年以降もよろしくお願ひします。

今回、南部丘陵公園をトレインとして使用するにあたって、四日市市の公園緑政課様には、お世話になりました。また、会場、駐車場等学校施設を使用させていただいた泊山小学校様には、こころよくお貸しいただいただけでなく、準備の段階から色々ご配慮をいただきました。あらためてお礼申し上げます。

## 大会競技について

本大会は、ポイントOとトレイルOを合わせた競技方法で実施しました。具体的には、ポイントOをメインに、その途中のコントロール3か所でトレイルOポイントを設けました。但し、トレイルOといっても「日本トレイルO競技規則」に則った競技でなく、以下のように、本大会の独自の限定ルールで行いました。ご批判もあろうかと思いますが、スキーのバイアスロンのような楽しみ方ができるのではないかと意図からですのでご容赦ください。

具体的なルールの概要は、

- ① 競技用の地図に図示したトレイルOポイントの位置は、トレイルコントロールの位置ではなくデレジジョンポイントの位置です。
- ② 競技者は、トレイルOポイントに到達するのに、道以外の場所を通ることができます。
- ③ トレイルOポイント地点に、トレイルOコントロールを図示した地図を設置し、その地図を使って正解フラッグを決定します。
- ④ 競技時間は、スタートからゴールのパンチングまでの時間とし、トレイルOポイントで正解を決定する時間も競技時間に含めます。
- ⑤ 不正解の場合には、ペナルティとして、1か所につき60秒を競技時間に加算します。

## 成績結果

Mクラス(距離2.6km 登高130m ポスト数20)

順位	氏名	所属	ペナ数	加算時間	記録
1	早川 正真	伊勢志摩OLC	0	0:00:00	0:20:48
2	谷川 友太	京都OLC	1	0:01:00	0:21:13
3	丸田 祐大	阪大OLC／大阪OLC	0	0:00:00	0:24:21
4	道坂 怜生	大阪OLC	1	0:01:00	0:25:17
5	三田村 和樹	名相OLC	0	0:00:00	0:25:30
6	徳力 雅哉	立命OLC	0	0:00:00	0:25:34
7	町田 禎悟	京大OLC	1	0:01:00	0:28:02
8	岩田 健太郎	つるまいOLC	0	0:00:00	0:28:49
9	平沢 正紀	つるまいOLC	0	0:00:00	0:30:25
10	竹田 涼馬	京大OLC	1	0:01:00	0:33:15
11	角岡 明	三河/つるまいOLC	0	0:00:00	0:35:43
12	桑山 朋巳	三河OLC	1	0:01:00	0:40:12
13	桑山 倫博	三河OLC	1	0:01:00	0:40:16
14	緒方 賢史	奈良市	0	0:00:00	0:40:57
15	五十嵐 則仁	横浜OLクラブ	1	0:01:00	0:45:32
16	小城 昌弘	大阪OLC	0	0:00:00	0:49:18
17	近藤 正文	OLCルーパー	0	0:00:00	0:49:25
18	相川 純哉	無所属	0	0:00:00	0:52:14
19	加藤 以千弘	三河OLC	1	0:01:00	0:52:15
20	松橋 徳敏	つるまいOLC	0	0:00:00	0:53:36
	松村 覚司	一宮市	3		DISQ
	田中 俊行	一宮市	3		DISQ

**Wクラス**(距離2.6km 登高130m ポスト数20)

順位	氏名	所属	ペナ数	加算時間	記録
1	寺本 遊林	京女OLC	0	0:00:00	<b>0:36:16</b>
2	緒方 美智	奈良市	1	0:01:00	<b>0:51:31</b>
	桑野 真弓	名古屋市	0	0:00:00	<b>1:01:10</b>
	澤木 真由美	名古屋市	1		<b>DISQ</b>

**Vクラス**(距離2.1km 登高80m ポスト数17)

順位	氏名	所属	ペナ数	加算時間	記録
1	小野 盛光	あいちシニア/三河OLC	3	0:03:00	<b>0:41:43</b>
2	前田 春正	KOLA	1	0:01:00	<b>0:43:03</b>
3	佐藤 政明	大府市	2	0:02:00	<b>0:49:11</b>
	小幡 昭次	三河OLC	3		<b>DISQ</b>

**初心者クラス**(距離1.7km 登高60m ポスト数8)

順位	氏名	所属	記録
1	小司 凜音	立命OLC	<b>0:27:47</b>
2	布浦 佳乃	ジェシカ部	<b>0:50:50</b>

**家族・グループクラス**(距離1.7km 登高60m ポスト数8)

順位	氏名	所属	記録
1	中川 美哉 中川 ちほ	鈴鹿市	<b>0:19:14</b>
2	倉知 佳澄 倉知 幸希 中野 ひろえ 中野 春風	四日市市	<b>0:20:57</b>
3	倉知 昇吾 倉知 慎一 中野 桜	四日市市	<b>0:21:41</b>
4	徳力 真由美 市川 領子 渡邊 智子 栗本 渉代	四日市市	<b>0:22:50</b>
	谷川 圭 谷川 理恵	京都OLC	<b>1:26:50</b>

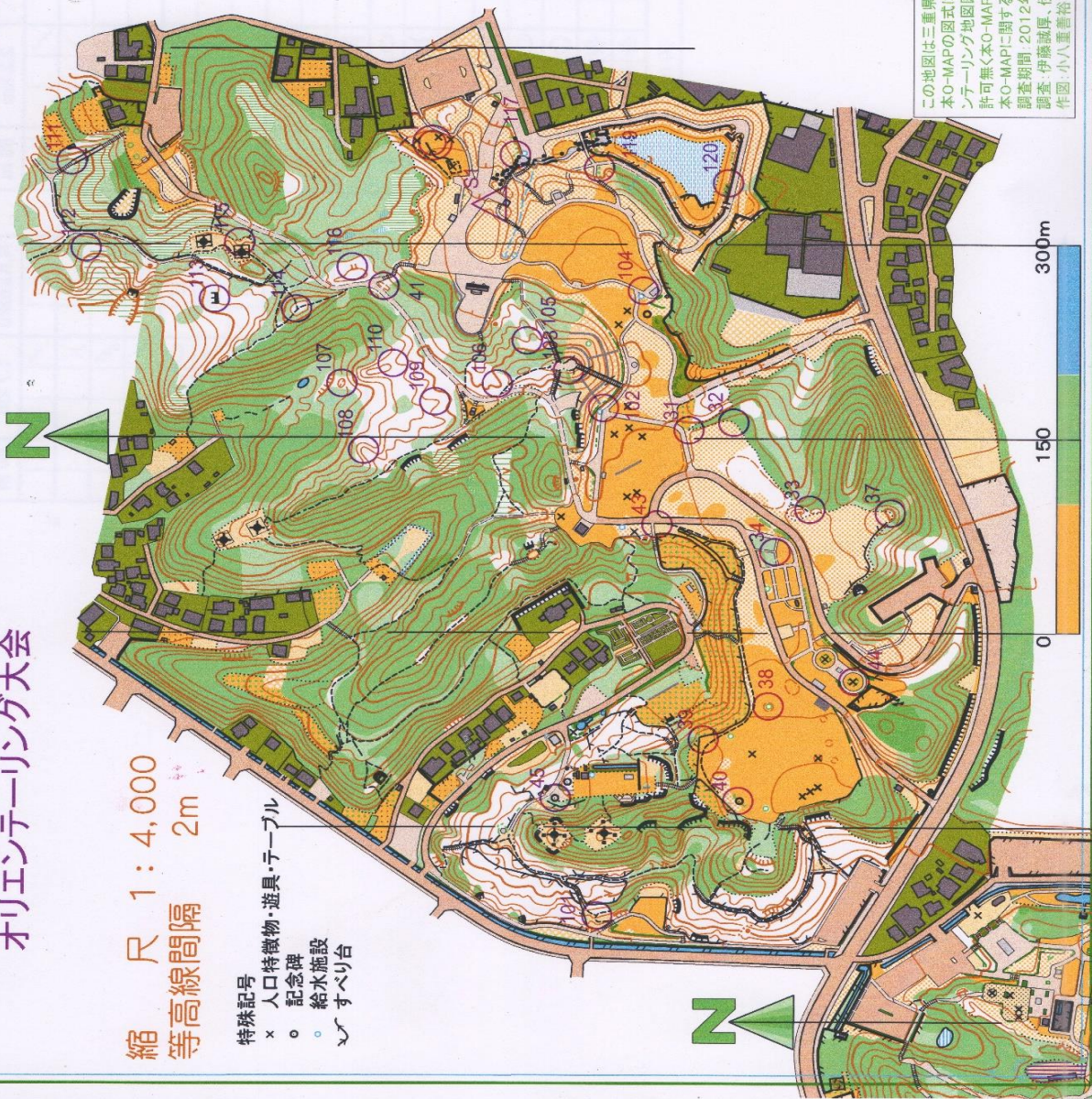
# 使用地図と全コントロール

## 2023 みえスポーツフェスティバル オリエンテーリング大会

2023年10月29日(日)

縮尺 1:4,000  
等高線間隔 2m

- 特殊記号
- x 人口特標物・遊具・テーブル
  - o 記念碑
  - 給水施設
  - ☞ ずべり台



2023MIE SPOFES OL	
△ S1	□
31	□
32	□
33	□
34	□
37	□
38	□
39	□
40	□
41	□
43	□
44	□
45	□
101	□
102	□
103	□
104	□
105	□
106	□
107	□
108	□
109	□
110	□
111	□
112	□
113	□
114	□
115	□
116	□
117	□
119	□
120	□

この地図は三重県四日市市都市計画基本図をもとに調査制作したものです。  
 本O-MAPの図式は(社)日本オリエンテーリング協会が定める「日本オリエンテーリング地図図式規程 (JSSOM2007)」に準拠しています。  
 許可無く本O-MAPのコピー・複製使用を禁止します。  
 本O-MAPに関する問い合わせは、三重県オリエンテーリング協会まで。  
 調査期間: 2012年6月~10月、再調査: 2023年9月~10月  
 調査: 伊藤誠厚、伊藤哲夫、宮田敏雄、宮林修、小八重善裕  
 作図: 小八重善裕 [OCAD10 License No.2446]

# コース別コントロール

2023MIE SPOFES OL			
M,W		2.6 km	130 m
▷	S1	↗	
1	31	⋯	<
2	43	/ \ Y	
3	45	X	○
4	101	/ \ Y	
5	40	△	♀
6	34	/ \ Y	
7	102	/ \ Y	
8	105	↑ 〰	
9	106	↓ 〰	
10	107	○	
11	108	ㄣ	
12	109	〰	
13	113	≡	⊥
14	112	〰	
15	111	ㄣ	<
16	116	≡	⊥
17	104	◇	<
18	119	→ ≡	♀
19	120	≡	♀
20	117	≡ ≡	≡

○< 60 m >○

2023MIE SPOFES OL			
J,V		2.2 km	80 m
▷	S1	↗	
1	32	⋯	⊥
2	43	/ \ Y	
3	45	X	○
4	40	△	♀
5	38	△	♂
6	34	/ \ Y	
7	33	) (	
8	102	/ \ Y	
9	108	ㄣ	
10	107	○	
11	110	) (	
12	116	≡	⊥
13	115	〰	
14	114	○	♂
15	104	◇	<
16	120	≡	♀
17	117	≡ ≡	≡

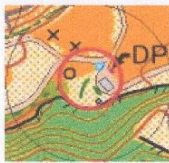

○< 60 m >○

2023MIE SPOFES OL			
N,Kazoku		1.7 km	60 m
▷	S1	↗	
1	33	) (	
2	39	ㄣ	⊥
3	44	△	♀
4	37	○	♂
5	103	ㄣ	⊥
6	41	○	♂
7	120	≡	♀
8	117	≡ ≡	≡

○< 60 m >○


# トレイル地図

トレイル課題 (104)



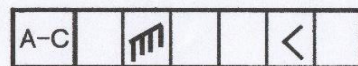
○ の中心にある標識は？

トレイル課題 (102)




○ の中心にある標識は？

トレイル課題 (43)



○ の中心にある標識は？

トレイルの正解表



## スタッフ

大会本部	小八重 善裕	小坂 平和	
受 付	鏡 和子	堀内 あつ子	小坂 平和
計算センター (速報)	杉森 憲文(岡崎オリエンテーリング協会)		
	小坂 平和	小八重 善裕	
表 彰	小坂 平和		
賞状筆耕	鏡 和子		
救 護	堀内 あつ子		
初心者説明	藤原 良幸	谷 秀司	
スタート	伊藤 哲夫	牧戸 悠生	
ゴ ー ル	藤原 良幸	谷 秀司	
渉 外	谷 秀司		